



Ciudades En España

Nombre: Thea Zammit

Clase: 10.4





Zaragoza

- Zaragoza se encuentra en el noreste de España, a medio camino entre Barcelona y Madrid.
- Es la capital de la región de Aragón y es la quinta ciudad más grande de España.

—

Fotos de Zaragoza



Información sobre Zaragoza.

- Está lleno de una gran cantidad de arquitectura histórica y museos, desde antiguos teatros romanos hasta fortaleza morisca.






Lugares en Zaragoza.

- Uno de los lugares más famosos de Zaragoza es el Palacio de la Aljafería, que es un palacio islámico fortificado, y uno de los mejores ejemplos de arquitectura hispanomusulmana de España.
- Construido en el siglo XI, está decorado con elegantes arcos árabes y tallas intrincadas y contiene algunos de los mejores elementos mudéjares fuera de Andalucía.



Fotos de el Palacio de la Aljafería.





Lugares en Zaragoza.

- Una catedral barroca dramática, la Basílica de Nuestra Señora del Pilar se construyó en lugar donde se dice que Santiago, uno de los discípulos de Jesús, vio a la Virgen María ascender a la cima de un pilar de mármol.

Fotos de Basílica de Nuestra Señora del Pilar



Lugares en Zaragoza.



- El museo de la ciudad de Zaragoza se encuentra en un gran edificio neorrenacentista construido para la Exposición Hispano-Francesa de 1908.
- El museo es uno de los más antiguos de Aragón y cuenta con colecciones sobre arqueología, bellas artes, etnología y cerámica.



Lugares en Zaragoza.

- La catedral del Salvador de Zaragoza, más conocida simplemente como La Seo, fue construida en el sitio del templo del foro romano, una iglesia visigoda y una mezquita musulmana, y cuenta con elementos de todos estos estilos y más.

—

Fotos de Salvador





Málaga

- La historia de Málaga, moldeada por la ubicación de la ciudad en el sur de España en la orilla occidental del mar Mediterráneo, abarca unos 2.800 años, lo que la convierte en una de las ciudades más antiguas del mundo. Los primeros habitantes en establecer el sitio pueden haber sido los Bastetani, una antigua tribu ibérica.



Información sobre Málaga

- Málaga es un municipio español, capital de la provincia de Málaga, en la comunidad autónoma de Andalucía. Con una población de 571.026 habitantes en 2018, es la segunda ciudad más poblada de Andalucía después de Sevilla y la sexta más poblada de España. Se encuentra en la Costa del Sol del Mediterráneo, a unos 100 kilómetros (62,14 millas) al este del Estrecho de Gibraltar y a unos 130 km (80,78 millas) al norte de África.



Lugares en Málaga

- La Alcazaba de Málaga está construida sobre una colina en el centro de la ciudad, con vistas al puerto, y consta de dos recintos amurallados. Anteriormente estaba conectado con las murallas de la ciudad que formaban un tercer muro defensivo, pero sólo quedan dos muros interiores. El primero, construido alrededor de la topografía de la colina, encierra completamente la segunda zona interior y está salpicado de torres defensivas



Fotos de Alcazaba.





Lugares en Málaga

- La Catedral fue construida entre los siglos XVI y XVIII sobre el resto de la mezquita de la ciudad, de la que sólo se conservaba el Patio de Los Naranjos. Cuando los cristianos conquistaron Málaga en agosto de 1487, consagraron la Mezquita y la convirtieron en la Iglesia de Santa María de la Encarnación.
- La Catedral se encuentra en la calle Molina Lario, frente a la famosa Plaza del Obispo, una de las plazas más visitadas de Málaga. Como el centro histórico de Málaga es casi totalmente peatonal, ningún autobús le llevará directamente al edificio.

Fotos de Catedral de Málaga





Lugares en Málaga

- El Puerto de Málaga es un puerto marítimo internacional situado en la ciudad de Málaga, en el sur de España, en la costa del Sol del Mediterráneo. Es el puerto operado continuamente más antiguo de España y uno de los más antiguos del Mediterráneo.
- Las principales actividades portuarias incluyen el envío de cruceros y la importación de productos manufacturados en contenedores, graneles de rotura y vehículos. Una pequeña flota pesquera también opera desde el puerto.

Marcelo Reche

This Photo by Unknown author is licensed under [CC BY-SA](https://creativecommons.org/licenses/by-sa/4.0/).



Lugares en Málaga

- El Puerto de Málaga es un puerto marítimo internacional situado en la ciudad de Málaga, en el sur de España, en la costa del Sol del Mediterráneo. Es el puerto operado continuamente más antiguo de España y uno de los más antiguos del Mediterráneo.
- Las principales actividades portuarias incluyen el envío de cruceros y la importación de productos manufacturados en contenedores, graneles de rotura y vehículos. Una pequeña flota pesquera también opera desde el puerto

Marcelo Reche

This Photo by Unknown author is licensed under [CC BY-SA](https://creativecommons.org/licenses/by-sa/4.0/).



Fotos de Puerto de Málaga



Lugares en Málaga


- El castillo fue construido en el año 929 d.C. por Abd-al-Rahman III, califa de Córdoba, en un antiguo recinto fenicio y faro, del que se deriva su nombre - gebel-faro (árabe y griego, que significa roca del faro). Yusef 1, sultán de Granada, lo amplió a principios del siglo XIV, añadiendo también la doble pared a la Alcazaba.
- El castillo es famoso por su asedio de tres meses por los monarcas católicos, Fernando e Isabel, que terminó sólo cuando el hambre obligó a los malagueños a rendirse. Después Fernando ocupó el lugar, mientras que su reina se instaló en la ciudad. Interesante hecho histórico: este fue el primer conflicto en el que la pólvora fue utilizada por ambas partes



Lugares en Málaga

- Los restos más visibles de este monumento histórico son las murallas sólidas que se elevan majestuosamente de densos bosques de pino y eucalipto; dentro de la propia fortaleza encontrará algunos edificios y patios, que recuerdan a los de la Alhambra. Las murallas han sido bien restauradas y se puede caminar todo el camino a su alrededor. En un momento dado, se puede obtener una buena vista hacia la plaza de toros de La Malagueta - algunos visitantes se quedan para una vista libre de la corrida de toros. Estas paredes hacen un paseo divertido, interesante y pintoresco, y por lo general lo tendrá para usted mismo, ya que no hay muchos turistas alrededor.

Fotos de Castillo de Gibralfaro



Alicante -Elche

- La tierra de Alicante ha estado habitada durante más de 7000 años con las primeras tribus que viajan desde Europa Central alrededor de 5000 a 3000 A.C. Algunas de las tribus alicantinas se asentaron alrededor de las laderas del Monte Benacantil en las que hoy se encuentra el castillo de Santa Bárbara.



Alicante -Elche

- Lo más destacado de esta montaña fue que estaba cerca del mar, pero sin embargo ofreció seguridad de los invasores debido a su altura. Según algunos historiadores, los íberos (nativos españoles) aseguraron la colina fortificándola. Un grupo de personas se asentó en la zona de Benalúa, donde más tarde se construyó la ciudad romana de Lucentum que el predecesor es de la ciudad de Alicante. Algunos asentamientos también se han encontrado en la Albufereta y en la Serra Grossa.



Información sobre Alicante -Elche

- La revolución española comenzó alrededor del primer cuarto del siglo XX. El rey Alfonso XIII tuvo que renunciar al trono debido a la fallida dictadura militar y los disturbios civiles.




Información sobre Alicante -Elche

- En 1931, la República Española fue declarada. Una coalición de izquierdas comunistas y socialistas ganó las siguientes elecciones por un estrecho margen, pero posteriormente perdió la siguiente en 1933 ante los conservadores y liberales. No podían aceptar su derrota rápidamente, lo que condujo a una revolución liderada por el Ejército Republicano.



Fotos de Alicante - Elche




Lugares en Alicante -Elche



- Se han encontrado artefactos de la Edad de Bronce, ibéricos y romanos en las laderas de la montaña, pero los orígenes del castillo datan del siglo IX en la época del control musulmán de la Península Ibérica, desde 711 hasta 1296.
- Castillo de Santa Bárbara es una fortificación en el centro de Alicante, España. Se encuentra en el monte Benacantil.

Fotos del Castillo de Santa Bárbara





Lugares en Alicante -Elche

- La Basílica de Santa María es la iglesia activa más antigua de Alicante, España. Fue construido en estilo gótico valenciano entre los siglos XIV y XVI sobre los restos de una mezquita.
- La basílica se compone de una sola nave con seis capillas laterales situadas entre los contrafuertes. En 2007, por petición de la ciudad de Alicante a la Santa Sede, la iglesia fue promovida al rango de basílica.

Fotos de Basílica de Santa María



Lugares en Alicante -Elche

- El Monte Benacantil es un monte que domina la parte urbana de Alicante, y es la imagen característica de la ciudad. El nombre del monte aparece como Banu-l-Qatil en la obra del geógrafo musulmán Al-Idrisi en el siglo XII, pero es posible que se trata de un error de transcripción porque no tiene mucho sentido en árabe.



Fotos de Monte Benacantil



El Fin



MUCHAS
GRACIAS...

This Photo by Unknown author is licensed under [CC BY-SA-NC](#).